

Projet

Les sentiers du fleuve



Balisage de sentiers autour de Podor et création d'une
compétence locale en gestion de l'environnement en matière
de création et de gestion de sentiers de randonnée

Podor, Région de Saint Louis, Sénégal

Projet élaboré par :

L'association Podor Rive Gauche (Podor, Sénégal)

pour

Le Syndicat d'initiatives de la région de Saint Louis

Financement

Région Rhône-Alpes

France

SOMMAIRE

SOMMAIRE	3
1 – Le contexte	6
La région	6
Donaye	6
<i>Perspectives de Donaye</i>	7
L’île à Morfil	7
Le Fort de Podor.....	7
<i>Visite du Fort</i>	8
Le quai de Podor	8
Au-delà du quai : des jardins et des villages pittoresques.....	8
Une évidence : le balisage.....	9
2 – Justification du Projet.....	9
<i>Et les randonneurs ?</i>	9
Les premières initiatives.....	10
3. Le projet proprement dit.....	10
4. Objectifs du Projet :.....	11
Objectif global.....	11
Objectifs spécifiques	11
5. Stratégie et partenariat.....	11
Eléments de stratégie.....	11
<i>Première phase : la préparation</i>	11
<i>Deuxième phase : l’exécution proprement dite</i>	12
<i>Troisième phase : restitution du travail aux autorités locales et aux partenaires</i>	12
5 - RESULTATS ATTENDUS	12
Résultats relatifs à la première phase du travail : la préparation.....	12
Résultats relatifs à la deuxième phase du travail : l’exécution	12
Résultats relatifs à la troisième phase du travail : la restitution et le Guide	13
6 - MOYENS TECHNIQUES ET HUMAINS (RESSOURCES).....	13
Gestion du projet	13
Durée des opérations	13
Hébergement	13
Ressources humaines.....	13
7 - MOYENS FINANCIERS	14
Le budget :.....	14

1 – Le contexte

La région


« Dans le Fouta, à l'extrême nord du Sénégal, sur les rive gauche du fleuve, Podor occupe un site très anciennement habité, un très vieux point de rencontre entre les Maures du désert et les populations sédentaires de la région »¹. La ville de Podor est située au cœur de ce qui fut jadis le Royaume du Tékrou, dont la capitale, Tekoror, a disparu mais aurait donné son nom, par déformation, à l'ethnie « toucouleur ».

C'est avec la construction du premier Fort militaire, au milieu du 18^{ème} siècle, puis lors des premiers échanges commerciaux, avec la venue des bateaux de commerce qui, partis de Bordeaux, laissaient la mer derrière eux à Saint Louis et s'engouffraient dans le fleuve Sénégal jusqu'à la limite de leurs possibilités de navigation, en l'occurrence jusqu'à ce qui devint, avec la construction des premiers comptoirs de commerce, la ville de Podor. Le transport continuait, alors, avec des embarcations fluviales, moins quillées que les bateaux de mer, jusque vers Kayes, au Mali, et vers le Nord (Mauritanie) et le Sud (Sénégal) avec les caravanes et autres moyens de transport terrestre.

Donaye

Podor resta longtemps une grande métropole de la moyenne vallée en matière de redistribution entre le Fouta central, le Sud mauritanien et la région de Kaye. Les villages voisins bénéficiaient de ce commerce en plein essor, notamment le village de Donaye, à une dizaine de kilomètres à l'Est de Podor.

Le village de Donaye est situé dans une courbe du fleuve, où quelques dizaines de maison en banco étaient fièrement dressées sur une butte et, de fait, protégées contre les crues annuelles auxquelles le banco des murs ne saurait résister. Une petite mosquée y a été construite à l'époque de Cheikh Omar Tall. Les habitants partageaient déjà leur temps entre le village au bord du fleuve, où, profitant des crues du fleuve et de ses décrues, ils pouvaient cultiver la terre, et celui de Taredji, situé en arrière des zones inondables, à une vingtaine de kilomètres, sur une piste qui, plus tard, allait devenir la route nationale du Nord.



Dans les années 90, sécurisés par la construction du barrage de Manantali, en amont, les habitants des villages de la rive gauche du fleuve Sénégal ont construit de nouvelles maisons dans les zones autrefois inondées lors des crues et en 1999, la crue soudaine, provoquée par une abondance de pluies en amont que n'a pu contenir le barrage, a détruit des centaines de maisons, une nuit de cauchemar, obligeant les jeunes à se réfugier chez leurs grands parents dont les maisons, sur la butte, étaient préservées des eaux. En quelques heures, en quelques jours, une grande partie des maisons ont été détruites et les habitants de Donaye se sont réfugiés à Taredji.

¹ Podor, entre caravelles et caravanes Syndicat d'initiative saint Louis du Sénégal

Donaye, aujourd'hui quasiment désert, doit à ces humeurs de l'histoire d'avoir rejoint ses sœurs de Mauritanie, Chingeti, Ouadane, Wadata, villages fantômes, ruines de pierres et de terres à qui cette situation de désolation donne un charme nouveau et érige le village en site touristique qui recèle de trésors d'histoire et d'architecture : un cimetière étonnant, une petite mosquée omarienne, quelques placettes et autres éléments d'architecture de toute beauté.

Perspectives de Donaye

Le renouveau de Donaye est sur les rails : des initiatives du Chef de village et des membres de la communauté villageoise tels que l'inspection d'enseignement ont permis à certaines familles de se réinstaller dans le village, une classe y a été ouverte à la rentrée 2008/2009, un projet piloté par la Région Nord Pas de Calais va permettre d'y construire une petite case en banco pour relancer l'architecture en terre, projet qui permettra peut-être d'associer quelques familles pour des restaurations de maisons, restauration d'un groupe de maison à travers l'association Podor rive gauche, etc.

L'île à Morfil

Donaye et Podor sont situés sur la rive gauche du fleuve Sénégal, au nord de l'île à Morphil, ainsi nommée parce qu'autrefois elle abritait nombre d'éléphants porteurs d'ivoire.


Délimitée au Nord par le fleuve Sénégal, et au Sud par le marigot du Doué, qui n'est rien d'autre qu'un bras de fleuve qui se sépare du fleuve près de cent kilomètres avant Podor, et le rejoint quelques kilomètres après, l'île est à Morphil constitue aujourd'hui un des atouts de la région du fleuve en matière de tourisme. On peut y visiter les mosquées omariennes de Donaye, Alwar, le village natal de Cheikh Omar Tall, Guédé village, passer quelques bacs, dont un tout à fait pittoresque, à traction manuelle,

Le Fort de Podor

En 1854 le général Faidherbe, nommé Gouverneur de Saint Louis, entreprend la restauration du Fort et, en même temps, du village. Les rues y sont tracées à l'équerre, derrière la vingtaine de comptoirs commerciaux construits depuis quelques années le long du fleuve. Ce quadrillage au cordeau est resté la marque de Podor, avec des rues qui se sont développées, vers le SUD, tout en maintenant le principe du découpage en quadrilatères réguliers qui confèrent encore aujourd'hui à la ville de Podor un aspect de petite ville bien rangée.

Le commerce fluvial y a été florissant jusque dans les années qui ont précédé l'indépendance du Sénégal. Plusieurs bateaux y accostaient chaque jour pour y embarquer la gomme arabique et déposer des produits divers dans les nombreuses maisons de commerce dont les activités de commerce étaient alors florissantes. Construites à la fin du 18ème siècle et au début du 19ème, ses maisons portaient des noms bien connus qui allaient marquer l'histoire du commerce entre l'Afrique de l'Ouest et la France : Foy, Maurel, Prom, Buhan, Teissère, Singer, Peyrissac, etc.

Le quai de Podor, aménagé après que les maisons de commerce aient été construites et se soient livrées au commerce fluvial et terrestre, est au cœur des communications entre terres du Nord et du Sud, fleuve et marigots, pistes et sentiers, bateaux et pirogues, calèches et voitures, transport des produits et des hommes.



Visite du Fort

Nul besoin de baliser le chemin qui mène du quai de Podor au Fort. Celui-ci il est à deux pas de la dernière maison du quai et se détache au dessus des maisons qui le séparent du randonneur qui cherche à s'y rendre.



Le quai de Podor

Le quai de Podor est au cœur du réseau des sentiers mais la première ballade consiste à le parcourir, du Nord au Sud , et retour, si l'on réside à la Maison Guillaume Foy, la dernière maison du quai, au Nord. Le quai comptait une douzaine de maisons sur autant de parcelles taillées au cordeau, 30 mètres sur 50. Il en coûtera donc environ 300 mètres pour ceux et celles qui voudront voir toutes les maisons, et autant pour rentrer à la Maison.



Au-delà du quai : des jardins et des villages pittoresques

A Podor le fleuve Sénégal fait des siennes et file de Sud en Nord, alors qu'on l'imagine suivant tranquillement son cours qui, de Bakel à Saint Louis, est quasiment rectiligne, d'Est en Ouest ! Celui qui dort dans la Maison Guillaume Foy en fait l'expérience quand, ayant dormi fenêtre ouverte, il ouvre l'œil sur le soleil levant, juste en face de lui !

Partant du quai de Podor, d'un côté ou de l'autre, le randonneur devra avoir cette spécificité à l'esprit. Les sites et villages à visiter sont nombreux, atteignables par des sentiers sans relief qui serpentent dans la savane arbustive, dans les bois parfois, à travers champs souvent. A pieds, en bicyclettes, en calèche, le randonneur pourra se diriger vers :

- ✚ Les villages de Diattar et Donaye, à l'Est, où les boucles du fleuve prolongent dangereusement les distances à parcourir, pour peu que l'on suive le fleuve ;

- ✚ Le village de Guia, vers le Sud, où l'on pourra arpenter le canal sur la petite digue, avec quelques villages et jardins, voire Ouro Madiwe, un peu plus loin, et très beau et grand village en banco, avec ses deux mosquées, dont une très ancienne ;
- ✚ Les périmètres irrigués des villages avoisinants,
- ✚ Le superbe village de Ngawlé, vers l'Ouest, en suivant cette fois la boucle Nord du fleuve, l'ancien site de cuisson des briques de terre rouge qui servirent à construire les maisons du quai, le bois qui longe le fleuve, les jardins des eaux et forêts, le « Palais », une étonnante petite maison à deux pas d'un bosquet de manguiers géants et du fleuve, dont l'origine nous échappe mais qui s'apparente à un oratoire ou à une simple cabane de jardinier, mais quel jardinier !
- ✚ Les jardins maraîchers au Sud et au Nord du quai, tout proches, avec parfois, des accès au fleuve qui permettent de se glisser dans l'eau sans rester collé dans l'argile,

Cette diversion du cours du fleuve Sénégal ouvre la voie à bien des égarements si l'on se fie à sa propre gouverne, ou à sa propre boussole, et l'on risque fort de parcourir des kilomètres pour sortir des pièges des haies vives et autres impasses.

Une évidence : le balisage

Un balisage de ses sentiers s'impose pour guider les randonneurs et leur permettre de tirer le meilleur profit de leurs marches autour de Podor.

2 – Justification du Projet

Le balisage de sentiers n'est pas une tradition dans la zone de Podor car les habitants circulent sans se perdre, de jour comme de nuit ! Mais gare aux randonneurs qui s'aventureraient, seuls, dans cette zone ! Un travail important a été fait ces dernières années par la Coopération française et le Syndicat d'Initiative de la Région de Saint Louis, de valorisation du patrimoine naturel et architectural de la région du fleuve, traduit dans les faits par :

- ✚ La production de documents et publications très intéressants, destinés aux visiteurs.
- ✚ La fabrication et la pose de panneaux routiers qui indiquent aux automobilistes la direction des sites répertoriés dans les guides,
- ✚ La pose de balises positionnées à côté des monuments proposés à la visite, avec des informations intéressantes sur ledit monument ou site.


Et les randonneurs ?

Tout cela ne concerne pas le randonneur qui, au départ de Podor, cherchera à se rendre, à pieds ou en bicyclette vers l'un des sites proposés ci-dessus.

Il est important de compléter ce premier travail de balisage de la région, par un balisage, cette fois, des sentiers de randonnées proprement dits.

Il faut effectuer un quadruple travail :

- ✚ de repérage des voies de passage et de négociation avec les villageois et les agriculteurs dont les sentiers longent ou traversent les parcelles et les champs ;



- ✚ de matérialisation des sentiers par un marquage sous forme de signes visibles, tels que des flèches ou traits de couleur peints sur les arbres, les pierres, et tout ce qui ne sera pas déplacé ou, pire, retourné ;
- ✚ de mise en place de compétences locales pour entretenir les sentiers créés, en baliser de nouveaux, sensibiliser les paysans sur le pourquoi des marques portées sur les pierres, les arbres et autres supports opportuns, impliquer les villageois dans cette démarche, et mettre au point avec eux un processus technique de balisage,
- ✚ d'élaboration d'un Guide de topoguide éco-touristique de découverte du territoire.

Les premières initiatives


L'association **Podor Rive gauche** et l'association *Daandé Mayo*, (au bord du fleuve), ont d'ores et déjà commencé à proposer des randonnées et ballades vers ces sites et villages, à pieds, de temps en temps, avec des expériences vécues diverses fortunes, selon que les randonneurs ont plus ou moins bien géré l'environnement, les jardins, les haies, les pièges de ses sentiers, en calèche, notamment pour revenir de Ngawlé, en voiture, par les routes et pistes existantes, pour aller un peu plus loin, ou se faire récupérer à Diattar ou Donaye.

3. Le projet proprement dit

Le présent projet s'inscrit dans la dynamique de relance des activités touristiques de la région du fleuve Sénégal, telles que l'aménagement du parc de Guembeul, et se propose d'y associer la découverte et la protection de l'environnement par le biais d'actions ponctuelles, symboliques et constructives.

Le projet va se développer autour de deux axes majeurs :

1. La création de compétences nouvelles, dans le domaine de la valorisation et de la promotion de l'environnement, au sein des collectivités locales, par :
 - la production de documents didactiques sur le principe (cahier technique sur la création et l'entretien des sentiers pédestres),
 - la sensibilisation de responsables associatifs locaux sur le principe (ASC, associations socio culturelles),
 - l'organisation de stages ou chantiers écoles sur la création, l'entretien et la gestion des sentiers mais aussi des sites et du petit patrimoine.
2. La création et la sécurisation de premiers sentiers de randonnées balisés autour de Podor, et leur utilisation immédiate par des randonneurs mobilisés pour la circonstance lors de manifestation socio culturelles ad hoc.



4. Objectifs du Projet :

Objectif global

Le projet de création de sentiers de randonnée dans la région immédiate de Podor a pour objectif de contribuer au renouveau socio économique de la zone par la création d'activités durables, liées au tourisme rural, et par là, à la création de micros et petites entreprises en matière de prestations de services.

Objectifs spécifiques

Les objectifs immédiats, ou spécifiques, du Projet, sont les suivants :

1. Créer des compétences et générer une dynamique en matière de promotion et de gestion de l'environnement.
2. Renforcer la dynamique locale en matière d'accès aux villages et sites susceptibles d'intéresser les promeneurs et visiteurs, par des réalisations témoins significatives en matière de création et de gestion de sentiers de randonnées.

5. Stratégie et partenariat

Le projet s'appuie sur les compétences de différents pôles associatifs et collectivités locales :

- ✚ A Podor, hormis l'association **Podor rive gauche**, qui a initié le présent projet, l'association *Daandé Mayo*, l'*UJAK* (Union des jeunes agriculteurs), l'*ARD*, (Association des Ressortissants de Donaye) : des structures associatives dynamiques, modernes, attachées au développement de la région,
- ✚ Au niveau local, le projet sera mené en collaboration avec :
 - La Mairie de Podor, à travers les services techniques compétents
 - Le Syndicat d'Initiatives de la Région de Saint Louis, et
 - Les responsables des villages concernés.
- ✚ A Saint Louis, le Syndicat d'Initiatives, dont l'association Podor rive gauche est d'ores et déjà partenaire dans les projets de promotion et de protection de l'environnement et du patrimoine.

Eléments de stratégie

Les initiateurs du présent projet ont adopté la stratégie suivante :

Première phase : la préparation

Visite des lieux (sentiers, sites, villages et hameaux traversés) par les représentants des associations concernés (**Podor rive gauche** et Daandé Mayo) pour se faire une idée plus précise du projet, discuter avec les chefs de village, identifier les zones à équiper, les types de supports pour la signalisation, collecter les premières informations,

Rencontre de responsables de cours à l'Université de Saint Louis dans le domaine concerné, en vue d'identifier un ou deux étudiants intéressés par le Projet

Mobilisation et mise en place de l'équipe d'exécution : coordonnateur et responsable des activités de terrain.

Deuxième phase : l'exécution proprement dite

- 2.1 Organisation d'un atelier technique de programmation des activités de terrain par les responsables des Commissions Projet et Découverte du territoire de l'association **Podor rive gauche**, avec un ou deux étudiants de l'Université de Saint Louis, originaires (autant que possible) de la zone et le responsable des activités de terrain pour, sur la base des premiers résultats atteints, préciser la stratégie d'exécution, définir les tâches, types d'activités et résultats attendus, tant du point de vue du balisage proprement dit que du guide, fixer les priorités, choisir les supports de signalisation, planifier et budgétiser les premières actions ;
- 2.2 Balisage des deux premiers sentiers : recrutement d'un ou deux jeunes podorois pour assister le responsable terrain, achat des matériaux pour le balisage, organisation des déplacements, location des vélos et aménagement d'une petite charrette tractée par un des vélos, lancement du travail sur le terrain, traçage des signaux de guidage, prise des photos et de notes le long du parcours sur les points intéressants,
- 2.3 Elaboration du Guide de randonnée : collecter les informations sur la géographie des lieux, les villages et sites rencontrés sur le parcours du sentier, la faune, la flore, le développement agricole, notamment dans les périmètres irrigués et les jardins maraîchers, de même que sur le fleuve, des recettes de cuisine décrites par les femmes des villages traversés par le sentier, des contes, des mythes, etc.
- 2.4 Mise en forme du Guide de randonnée sur les deux premiers sentiers : traitement des informations, images, dessins, photos, textes, mise en page, et impression d'un premier draft en nombre restreint (10).

Troisième phase : restitution du travail aux autorités locales et aux partenaires

Organisation d'un atelier de restitution avec un parcours des sentiers, accompagné si besoin est de véhicules, calèches ou vélos, des points de discussion sur les sites ayant fait l'objet de descriptions dans le Guide, des rencontres de villageois et autres personnes concernées, repas sur la natte dans l'un des villages ou hameau traversé.

Amendement du Guide, sur la base des informations collectées

Finalisation du Guide et impression en plus grand nombre, avec divers supports de promotion : dépliants, affiches, etc.

6 - RESULTATS ATTENDUS

Résultats relatifs à la première phase du travail : la préparation

- Résultat 1-1 : L'état des lieux est achevé et les sentiers à baliser sont identifiés
Résultat 1-2 : Un ou deux étudiants sont identifiés et impliqués dans le processus
Résultat 1-3 : Deux personnes ressources locales sont mobilisées sur le projet et ont acquis un premier package de compétences sur la création et la gestion de sentiers de randonnées

Résultats relatifs à la deuxième phase du travail : l'exécution

- Résultat 2-1 : Tous les éléments nécessaires à une bonne exécution du projet sont réunis
Résultat 2.2 : Le chantier s'est bien déroulé et les balisages sont achevés
Résultat 2.3 : Les informations nécessaires à l'élaboration du Guide sont rassemblées
Résultat 2.4 : Un premier draft du Guide est élaboré

Résultats relatifs à la troisième phase du travail : la restitution et le Guide

Résultat 3.1 : Tous les partenaires ont parcouru les deux sentiers, échangé sur le contenu du Guide et fait des commentaires

Résultat 3.2 : Les commentaires des partenaires sont intégrés dans le Guide

Résultat 3.3 : Le Guide est imprimé avec quelques supports complémentaires

7 - MOYENS TECHNIQUES ET HUMAINS (RESSOURCES)

Gestion du projet

Le Projet est financé dans le cadre de la Coopération décentralisée par le **Conseil Régional Rhône Alpes**, en France, dans le cadre des projets proposés par le **Syndicat d'Initiatives de Saint Louis**, liés, dans le cas présent, à la protection et à la valorisation du territoire et du patrimoine naturel

Le projet, initié par l'association **Podor rive gauche**, sera géré par cette dernière, sur mandat du Syndicat d'Initiative de Saint Louis qui assurera le suivi de l'exécution financière.

L'association **Podor rive gauche** collaborera avec la mairie de Podor, les collectivités locales concernées, et le Syndicat d'initiative de la Région de Saint Louis, sachant que ce dernier pourra relayer les acteurs locaux pour la communication des informations sur les circuits et sentiers balisés autour de Podor.

Le département urbanisme et aménagement du territoire de l'Université de Saint Louis sera mis à contribution et il sera proposé à un ou deux étudiants de s'impliquer dans la conception et la réalisation du projet, plus spécifiquement du Guide, dans le cadre de leurs recherches et études de cas.

L'association **Podor Rive gauche** s'appuiera sur ses propres compétences, dont son président, chef du village de Donaye, président de UJAK, son trésorier, spécialiste en développement des micros entreprises, le responsable de la commission sentiers, etc.

Durée des opérations

Les activités menées au titre du projet seront exécutées en trois étapes dont la durée totale ne devrait pas dépasser 6 mois :

1. La phase d'étude et de repérage durera environ trois semaines
2. Le travail sur le terrain durera deux mois
3. La restitution et l'impression du Guide se feront dans les deux mois suivants

Hébergement

La prise en charge des étudiants et des responsables des associations impliqués dans la mise en œuvre des activités, en termes d'hébergement et de restauration, sera assurée par la Maison Guillaume Foy, qui dispose de chambres d'hôtes et d'une capacité à fournir les services attendus en matière de restauration en ville et sur le terrain.



Ressources humaines

Les structures en charge de la gestion du projet mobiliseront, à travers l'association **Podor Rive gauche** :

- son président, Nadjirou Sall, agriculteur, natif de Donaye Walo, chef des villages de Donaye Walo et Donaye Taredji, en prise direct avec le terrain pour la sensibilisation des interlocuteurs, publics et privés, et leur mobilisation, pour des informations et conseils sur les villages et sites à retenir,
- son trésorier, Eric Silvestre, pour le suivi technique et financier des activités, du fait de sa connaissance des sentiers de grande randonnées et des techniques de balisage et d'élaboration de Guides, de même que pour l'organisation des séjours, les relations avec les partenaires,
- le responsable de la commission « Découverte du territoire », Ibrahima Sall, lui-même directement présent sur le terrain, originaire de Donaye et en poste à Podor, pour la coordination des opérations, l'accueil des partenaires européens à Podor, leur mise en relation avec certains responsables ruraux, etc.
- le responsable de l'association « Daandé Mayo », guide et un agent de liaison, pour diriger les travaux sur le terrain, conseiller les étudiants sur les parcours, sites à observer et personnes à rencontrer, faciliter les contacts, assurer la logistique, etc.

et au niveau des partenaires locaux :

- des responsables associatifs,
- des villageois,
- des techniciens de la Mairie de Podor et de Donaye

8 - MOYENS FINANCIERS

Budget et financement:

Le budget du Projet est estimé à **4 189 500 Frs CFA soit 6 387 €**

Le financement sera assuré par :

- à hauteur de 80%, la *coopération décentralisée*, soit : **5 110 €**
- à hauteur de 20%, les *acteurs locaux*, soit : **1 277 €**

